

faculty-chat





CTET

→ PAPER - (2)

HISTORY

6, 7 &

BY

SUJEET BAJPAI SIR



Question No: 1

99%

निम्नलिखित में से किस काल में पर्यावरणीय परिवर्तन प्रकट होने लगे ?

- (a) पुरापाषाण काल (b) मध्य पाषाण काल
(c) नवपाषाण काल (d) महापाषाण काल

In which of the following periods, Climate changes started to appear?

- (a) Paleolithic Period (b) Mesolithic Period
(c) Neolithic Period (d) Megalithic Period

Ans: C

Question No: 2

निम्नलिखित में से कौन सा सही सुमेलित नहीं है ?

- (a) शतूरमर्ग का प्रमाण - पटने । (b) मवेशियों के खुरों के निशान - मेहरगढ़
(c) हड्डी के औजार - चिरांद (बिदाउ) (d) शैल चित्रकारी के प्रमाण - दक्षिणी उत्तर प्रदेश

Which one of the following is not correctly matched?

- (a) Evidence of Ostriches - Patne
(b) Hoof marking of cattle - Mehargarh
(c) Tools made of animal bone - Chirand
(d) Evidence of Rock painting - Southern Uttar Pradesh

Ans: D

भीम बेतवा।
(MP)

Question No: 3

AP

निम्नलिखित में से कौन सा पुरापाषाणिक पुरास्थल है?

1. कुर्नूल 2. भीमबेटका 3. कोल्डिहवा

Which of the following is Paleolithic archeological sites?

1. Kurnool 2. Bhimbetka 3. Koldihawa

(a) Only 2.

(b) 2 and 3

☒ (c) 1 and 2.

(d) 1,2 and 3

Ans: C

Question No: 4

आरंभिक लोगों के द्वारा आग के प्रयोग का साक्ष्य निम्न में से किस स्थल से प्राप्त होते हैं?

- (a) कर्नल (b) पटने
(c) हसंगी (d) भीमबेटका

Evidence of use of fire by the early people is found in which of the following place?

- (a) Kurnool (b) Patne
(c) Hunsgi (d) Bheembetka

Ans: A

Question No: 5

'गर्तवास' के संबंध में सत्य नहीं है?

गुफादोम
(क़श्मीर)

1. गर्तवास से तात्पर्य था गड्ढे के नीचे बनाया गया आवास।
2. गर्तवास का साक्ष्य भीमबेटका से मिलता है।।

In relation to 'Pit House', consider the statement which is not correct

1. Pit House were the residence built below the ground.
2. Evidence of Pit House are found in Bheembetka.

- (A) Only 1 ~~(B) Only 2~~
(C) 1 and 2 (D) None of these.

Ans: B

Question No: 6

मेहरगढ़ से प्राप्त साक्ष्यों के सन्दर्भ में निम्नलिखित कथनों पर विचार करें

1. यहां के लोगों के द्वारा मृत्यु के बाद के जीवन को मानने का साक्ष्य मिला है।
2. यहां से खेती के प्रमाण मिले हैं

In the context of the evidence received in Mehargarh –

- ~~1.~~ People of Mehargarh believed in life after death.
- ~~2.~~ Evidence of agriculture were found from this site.

उपर्यक्त कथनों में से कौन सा सत्य है / Which of the above statement true.

- | | |
|------------------------|--------------|
| (a) केवल 1 | (b) केवल 2 |
| (c) 1 एवं 2 | (d) कोई नहीं |

Ans: C

वकई

Goat was
Buried with
dead body

Question No: 7

Indus — 4700 yrs

गंगा और इसकी सहायक नदियों के किनारे नगरों का विकास हुआ था ?

- (a) 4700 वर्ष पूर्व (b) 2700 वर्ष पूर्व
✓ (c) 2500 वर्ष पूर्व (d) 2000 वर्ष पूर्व

Cities were developed along the banks of the Ganges and its tributaries?

- (a) 4700 years ago (b) 2700 years ago
(c) 2500 years ago (d) 2000 years ago.

Ans: C

Question No: 8

Palm Tree

Birch
भूष

पाण्डुलिपियों के विषय थे ?

- ✓ 1. धार्मिक मान्यताएं ✓ 2. राजाओं का जीवन इतिहास ✓ 3. विज्ञान और औषधि

The topics of the manuscripts were?

1. Religious beliefs 2. Life history of kings 3. Science and medicine

- (a) 1
(b) 1 & 3
(c) 1&2
✓ (d) 1,2,3

Ans: D

Question No: 9

Inscriptions

अभिलेखों में सम्मिलित होते थे –

1. राजाओं के आदेश
2. राजाओं द्वारा की गयी विजयों का वर्णन
3. महत्वपूर्ण स्त्री-पुरुषों द्वारा करवाए गए कार्य

Inscriptions includes –

1. The orders of the kings
2. Mention the victories made by the kings
3. The work done by important men and women.

(a) Only 1

(b) 1 & 3

(c) 1 & 2

☒ (d) 1, 2, 3

Ans: D

Question No: 10

मनुष्य द्वारा उगाई जाने वाली पहली फसल कौन सी थी ?

(a) चना (b) कपास

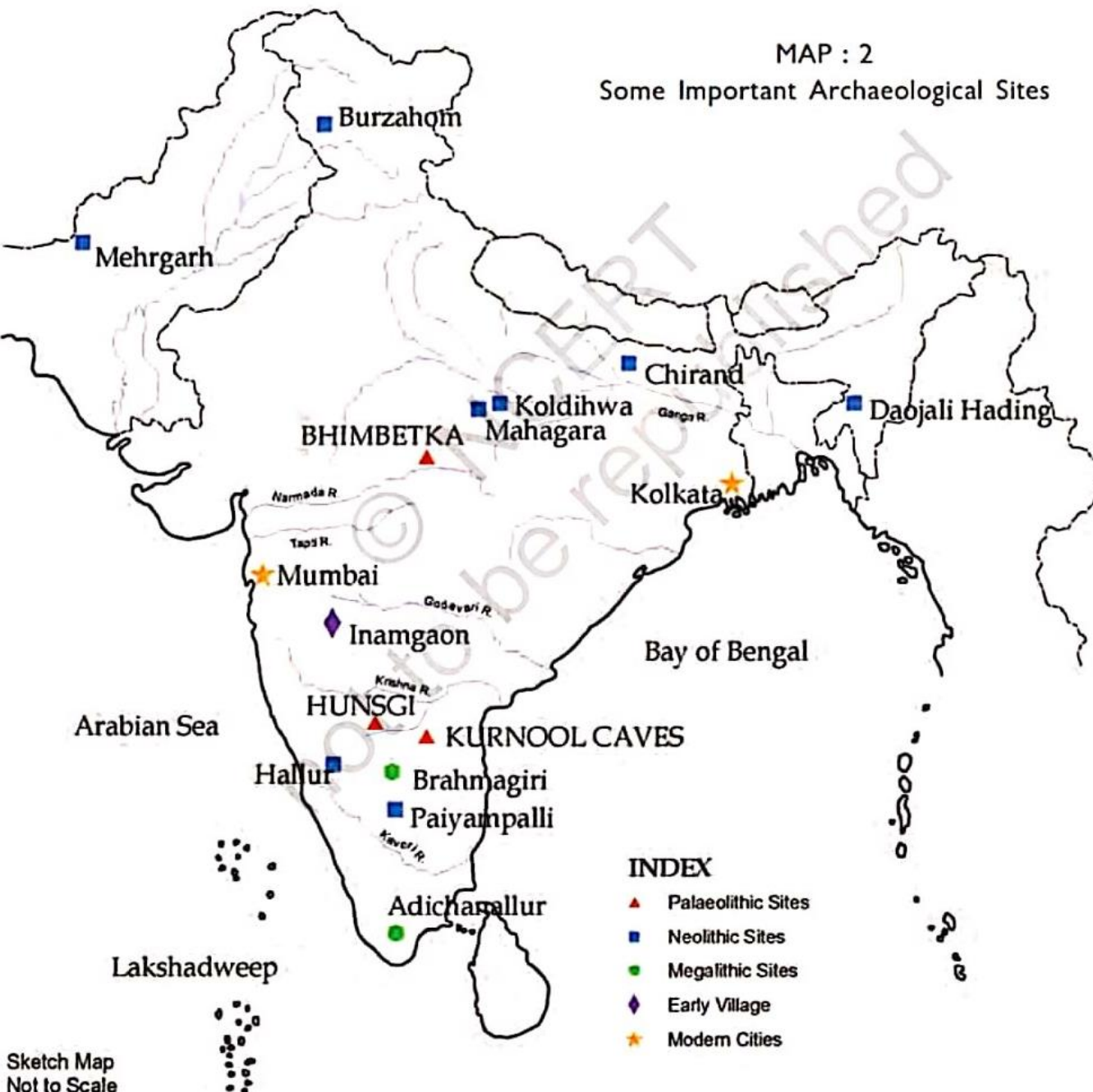
~~(c) गेहूँ और जौ~~ (d) बाजरा

Which was the first crop grown by humans?

(a) Gram (b) Cotton

(c) Wheat and Barley (d) Millet

Ans: C



① ପୁରାତନ ଶିଳା

L ▲

② ନୂଆ ଶିଳା



//

FROM HUNTING-GATHERING TO GROWING FOOD

The earliest people: why were they on the move?

We know about people who lived in the subcontinent as early as two million years ago. Today, we describe them as hunter-gatherers.

→ Dog → पालित (Tamed)

Reasons:

1. Limited resources
2. Chasing animals
3. Seasons
4. Water

for movement

सीमित संसाधन

पशुओं का पीछा

मौसम

पानी

✓ ~~RR~~

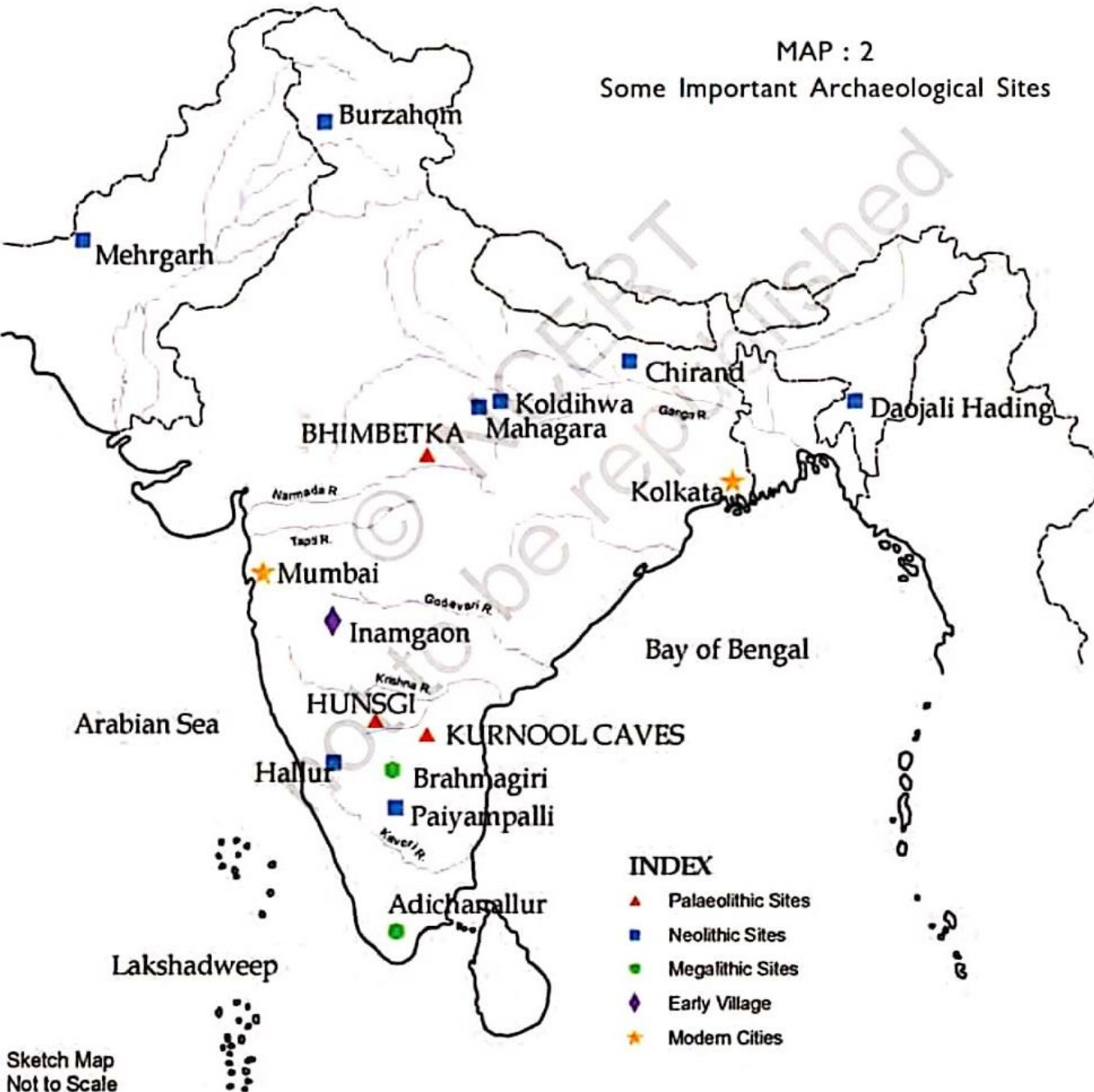
पुरापाषाण काल

Bhimbetka (in present-day Madhya Pradesh).

This is an old site with caves and rock shelters. People chose these natural caves because they provided shelter from the rain, heat and wind. These rock shelters are close to the Narmada valley.

भीमबेटका (वर्तमान में मध्य प्रदेश) । यह गुफाओं और रॉक आश्रयों के साथ एक पुरानी साइट है। लोगों ने इन प्राकृतिक गुफाओं को इसलिए चुना क्योंकि उन्होंने बारिश, गर्मी और हवा से आश्रय प्रदान किया । ये रॉक शेल्टर नर्मदा घाटी के करीब हैं।

MAP : 2
Some Important Archaeological Sites



19/04/2019

MP



Kurnool caves

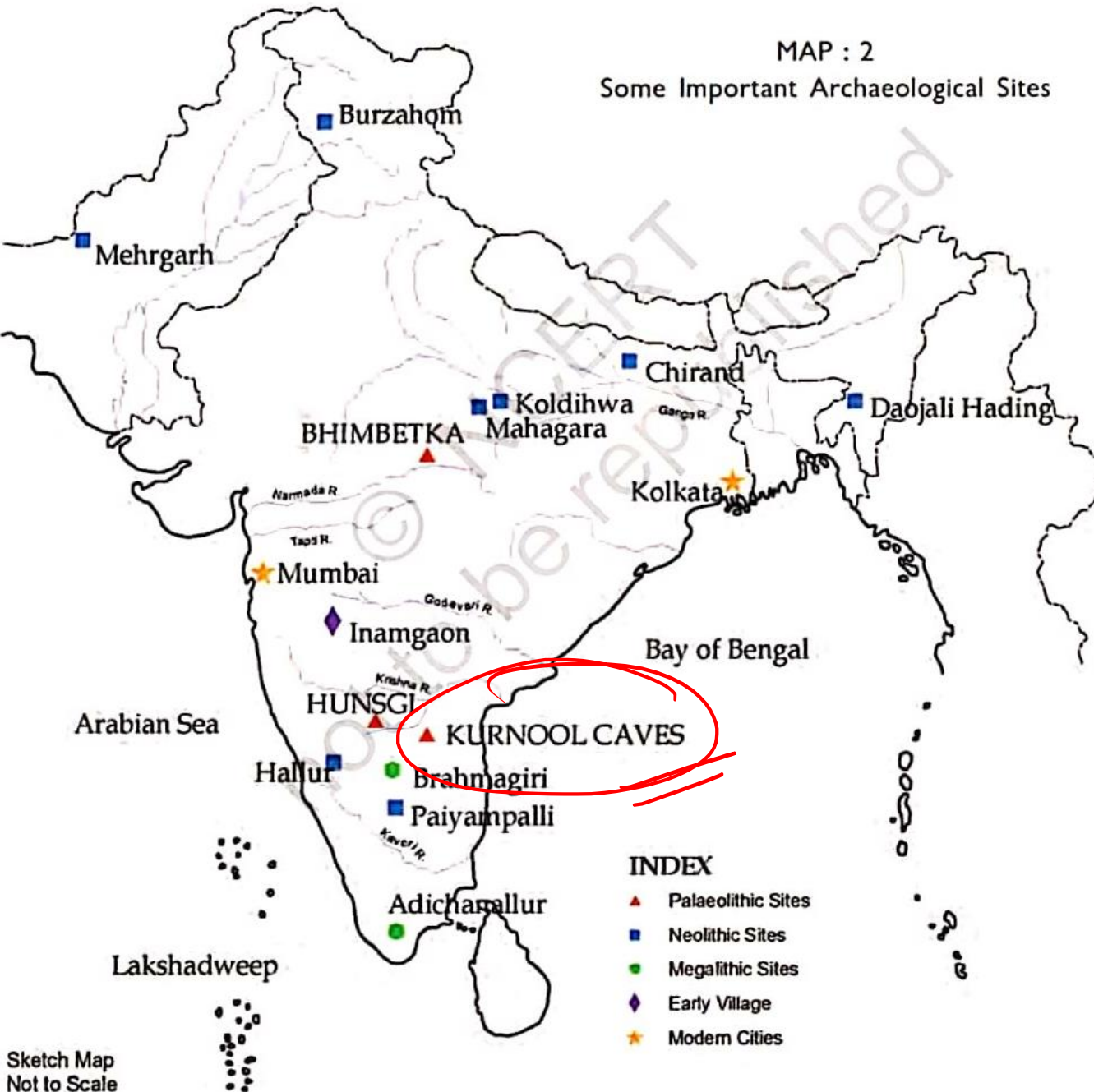
Andhra

पुरापाषाण / Palaeolithic site

Traces of ash have been found here. This suggests that people were familiar with the use of fire. Fire could have been used for many things: as a source of light, to roast meat, and to scare away animals.

कुरनूल गुफाएं यहां राख के निशान मिले हैं। इससे पता चलता है कि लोग आग के इस्तेमाल से परिचित थे। आग कई चीजों के लिए इस्तेमाल किया जा सकता था: प्रकाश के स्रोत के रूप में, मांस भुना हुआ है, और दूर जानवरों को डराने के लिए।

MAP : 2
Some Important Archaeological Sites



A changing environment Around 12,000 years ago, there were major changes in the climate of the world, with a shift to relatively warm conditions.

The beginning of farming and herding

This was also a time when several grain bearing grasses, including wheat, barley and rice grew naturally in different parts of the subcontinent.

12,000 साल पहले के आसपास एक बदलते वातावरण, वहाँ दुनिया के जलवायु में बड़े परिवर्तन थे, अपेक्षाकृत गर्म परिस्थितियों में बदलाव के साथ. खेती और झुंड की शुरुआत यह भी एक समय था जब गेहूं, जौ और चावल सहित कई अनाज असर घास उपमहाद्वीप के विभिन्न भागों में स्वाभाविक रूप से वृद्धि हुई ।

First animal to be tamed was the wild ancestor of the dog. Later, people encouraged animals that were relatively gentle to come near the camps where they lived.

These animals such as sheep, goat, cattle and also the pig lived in herds, and most of them ate grass. Often, people protected these animals from attacks by other wild animals. This is how they became herders.

पालतू होने वाला पहला जानवर कुत्ते का जंगली पूर्वज था। बाद में, लोगों ने उन जानवरों को प्रोत्साहित किया जो अपेक्षाकृत कोमल थे, जहां वे रहते थे शिविरों के पास आते थे ।

भेड़, बकरी, मवेशी और सुअर जैसे ये जानवर झुंडों में रहते थे और उनमें से ज्यादातर ने घास खा ली । अक्सर लोग इन जानवरों को दूसरे जंगली जानवरों के हमलों से बचाते थे। इस तरह वे पशुपालक बन गए।


To find out whether these sites were settlements of farmers and herders, scientists study evidence of plants and animal bones.

यह पता लगाने के लिए कि क्या ये स्थल किसानों और पशुपालकों की बस्तियां थीं, वैज्ञानिक पौधों और जानवरों की हड्डियों के सबूतों का अध्ययन करते हैं ।

Neolithic Site
[Handwritten in red: Burzahom, Kashmir, Neolithic Site]

Burzahom

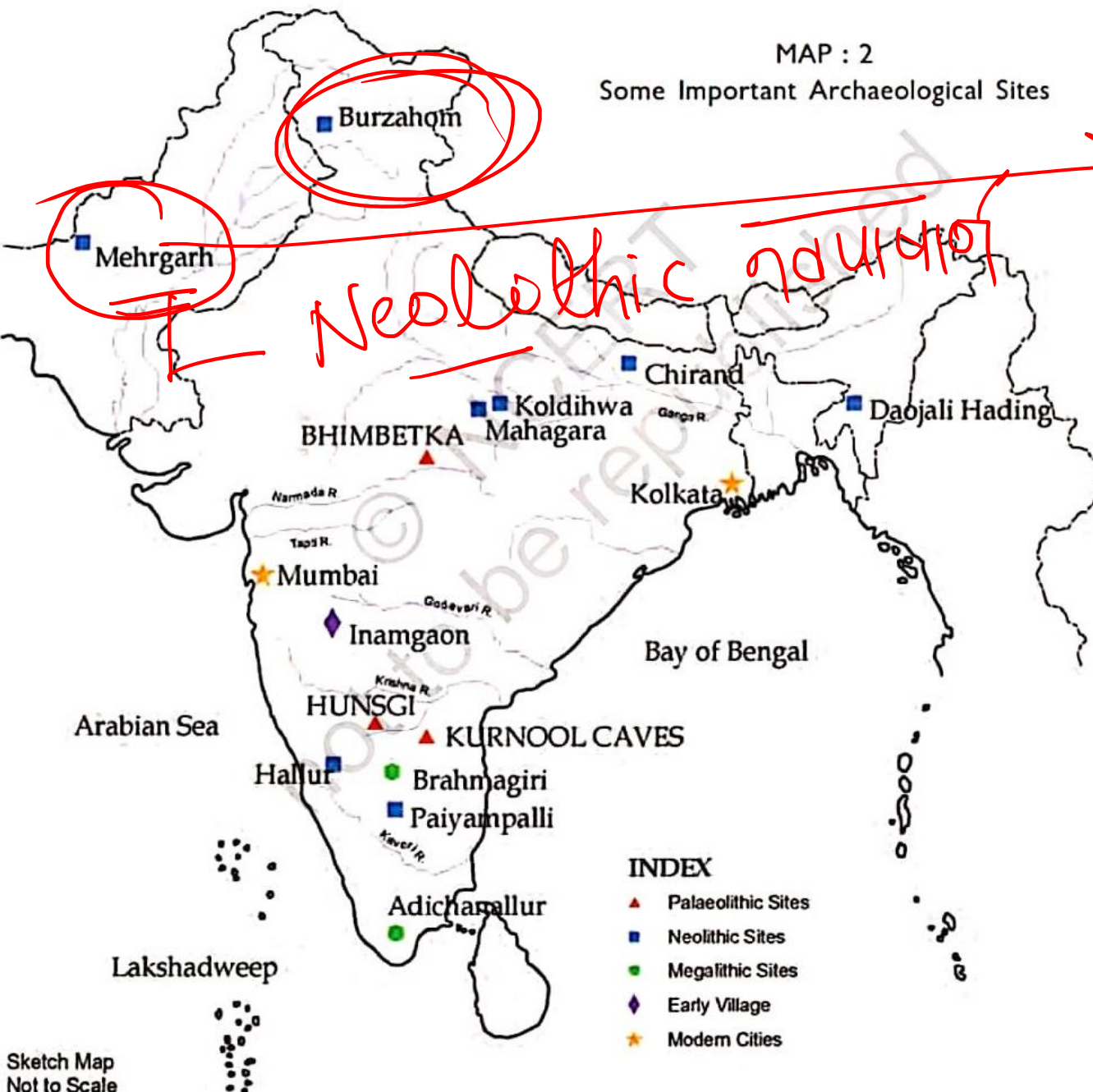
Burzahom (in present-day Kashmir) people built pit-houses, which were dug into the ground, with steps leading into them. These may have provided shelter in cold weather. Archaeologists have also found cooking hearths both inside and outside the huts, which suggests that, depending on the weather, people could cook food either indoors or outdoors.



Handwritten in red: Burzahom

*बुर्जहोम *

बुर्जहोम (वर्तमान कश्मीर में) लोगों ने गड्ढे वाले घरों का निर्माण किया, जिन्हें जमीन में खोदा गया था, जिसमें कदम थे। हो सकता है कि इनसे ठंड के मौसम में आश्रय की व्यवस्था की गई हो। पुरातत्वविदों को झोपड़ियों के अंदर और बाहर खाना पकाने वाले चूल्हे भी मिले हैं, जिससे पता चलता है कि मौसम के आधार पर लोग घर के अंदर या बाहर खाना पका सकते हैं।



Bolan Pass
(way towards
Iran)

P-2 → SSI

Mehrgarh

This site is located in a fertile plain, near the Bolan Pass, which is one of the most important routes into Iran. Mehrgarh was probably one of the places where people learnt to grow barley and wheat, and rear sheep and goats for the first time in this area.

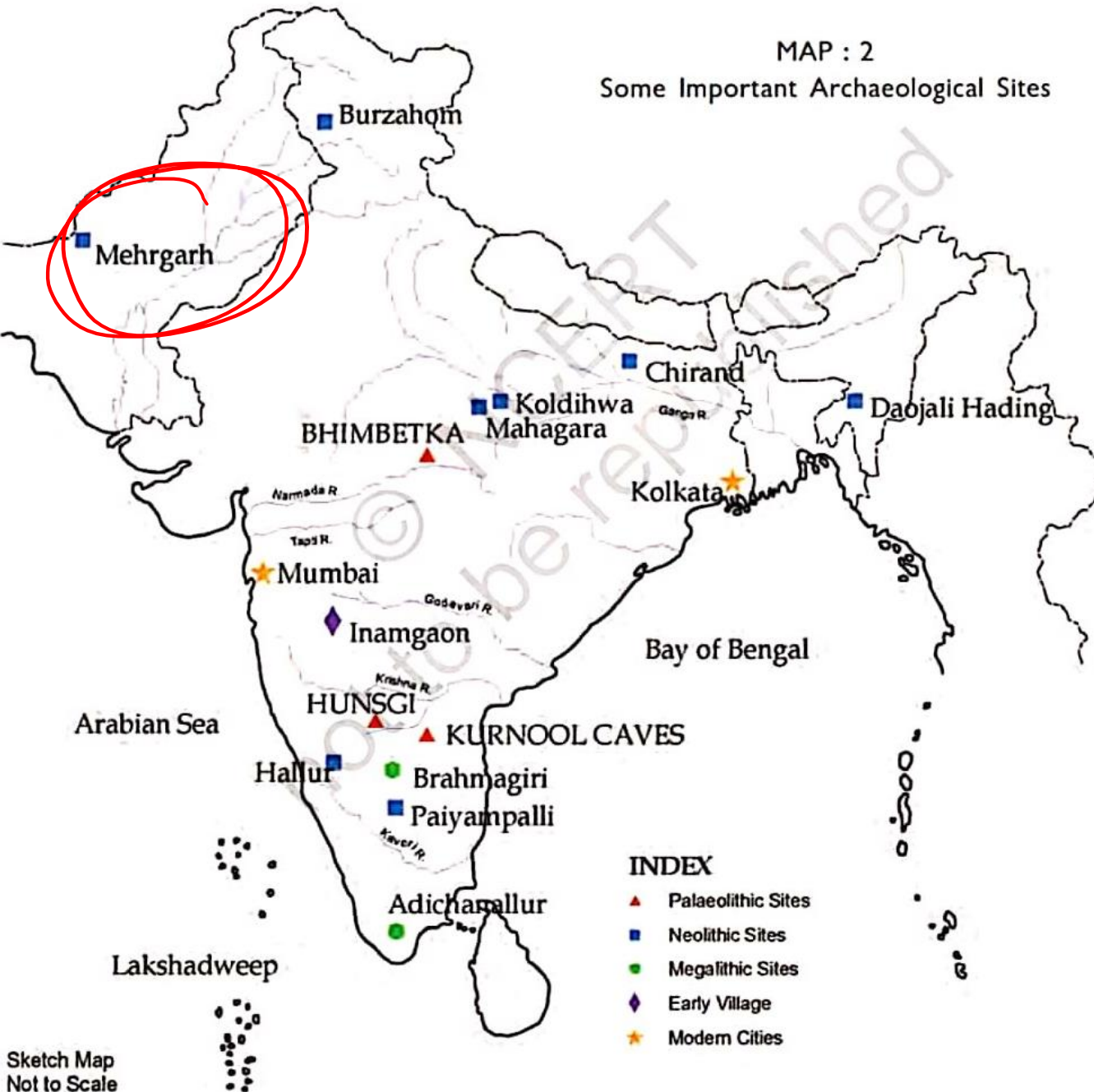
It is one of the earliest villages that we know about. At this site many animal bones were found. Bones of wild animals such as the deer and pig, and also bones of sheep and goat were found.

Other finds at Mehrgarh include remains of square or rectangular houses. Each house had four or more compartments, some of which may have been used for storage.

मेहरगढ़।

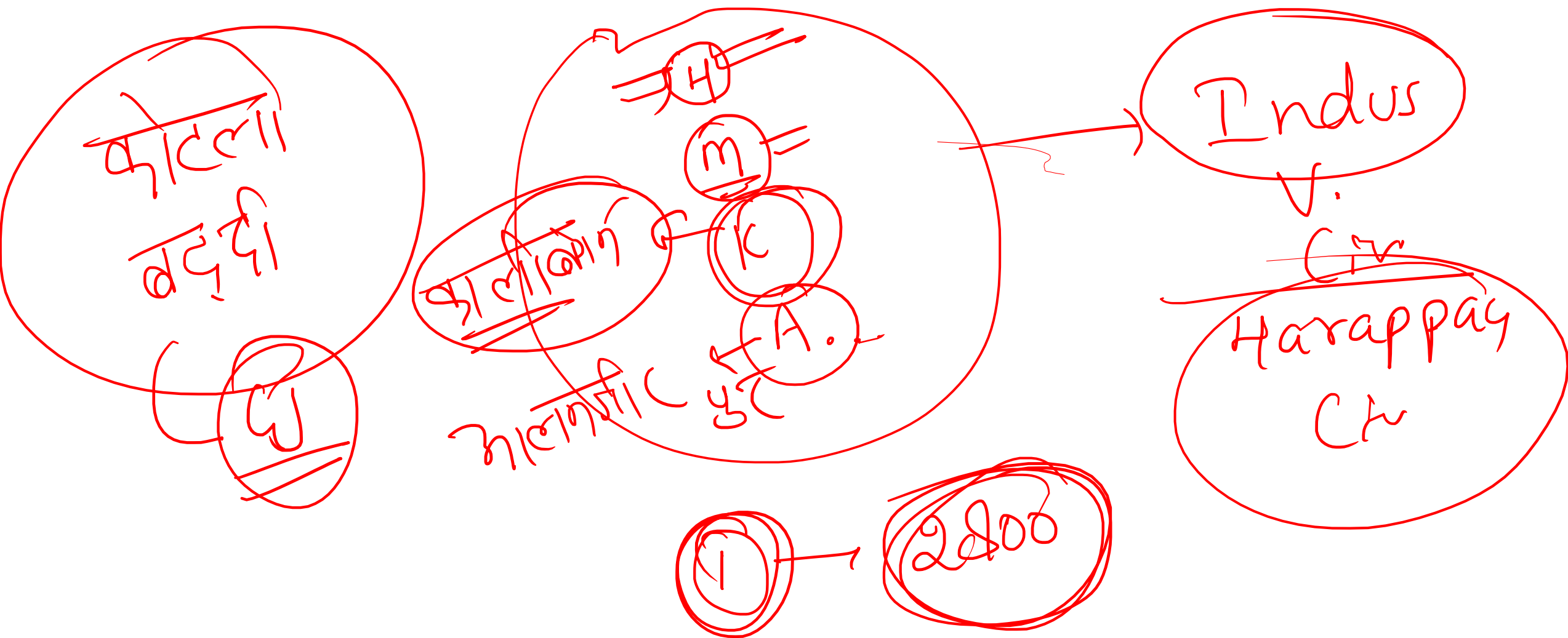
यह साइट एक उपजाऊ मैदान में स्थित है बोलन दर्रे के पास, जो ईरान में सबसे महत्वपूर्ण मार्गों में से एक है। मेहरगढ़ शायद उन स्थानों में से एक था जहाँ लोगों ने जौ और गेहूं उगाना सीखा, और इस क्षेत्र में पहली बार भेड़ और बकरियों को पीछे किया। यह उन शुरुआती गांवों में से एक है जिसके बारे में हम जानते हैं। इस स्थल पर कई जानवरों की हड्डियां मिलीं। हिरण और सुअर जैसे जंगली जानवरों की हड्डियां, और भेड़ और बकरी की हड्डियां भी मिलीं। मेहरानगढ़ में अन्य खोजों में वर्ग या आयताकार घरों के अवशेष शामिल हैं। प्रत्येक घर में चार या उससे अधिक डिब्बे थे, जिनमें से कुछ का उपयोग भंडारण के लिए किया गया हो सकता है।

MAP : 2
Some Important Archaeological Sites



Several burial sites have been found at Mehrgarh. In one instance, the dead person was buried with goats, which were probably meant to serve as food in the next world. *Life After death, =*

मेहरगढ़ में कई कब्रिस्तान स्थल मिले हैं। एक उदाहरण में, मृत व्यक्ति बकरियों के साथ दफन किया गया था, जो शायद अगली दुनिया में भोजन के रूप में सेवा करने के लिए बने थे।

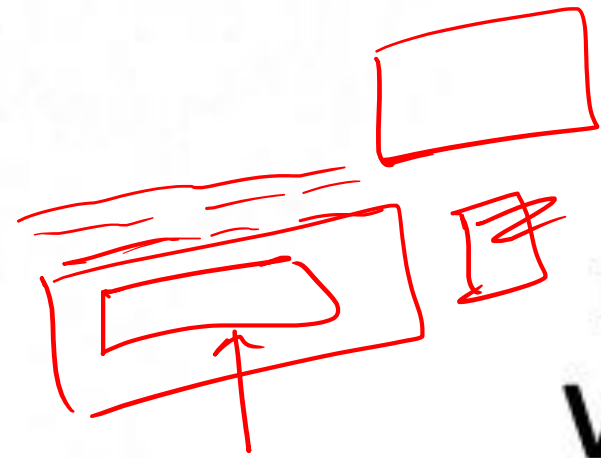


Palaeolithic Age

↳ Neolithic
4700 BC

River
↳ Indus → 4700 BC
↳ Ganga - 2500 BC

THE INDUS VALLEY CIVILIZATION



1856

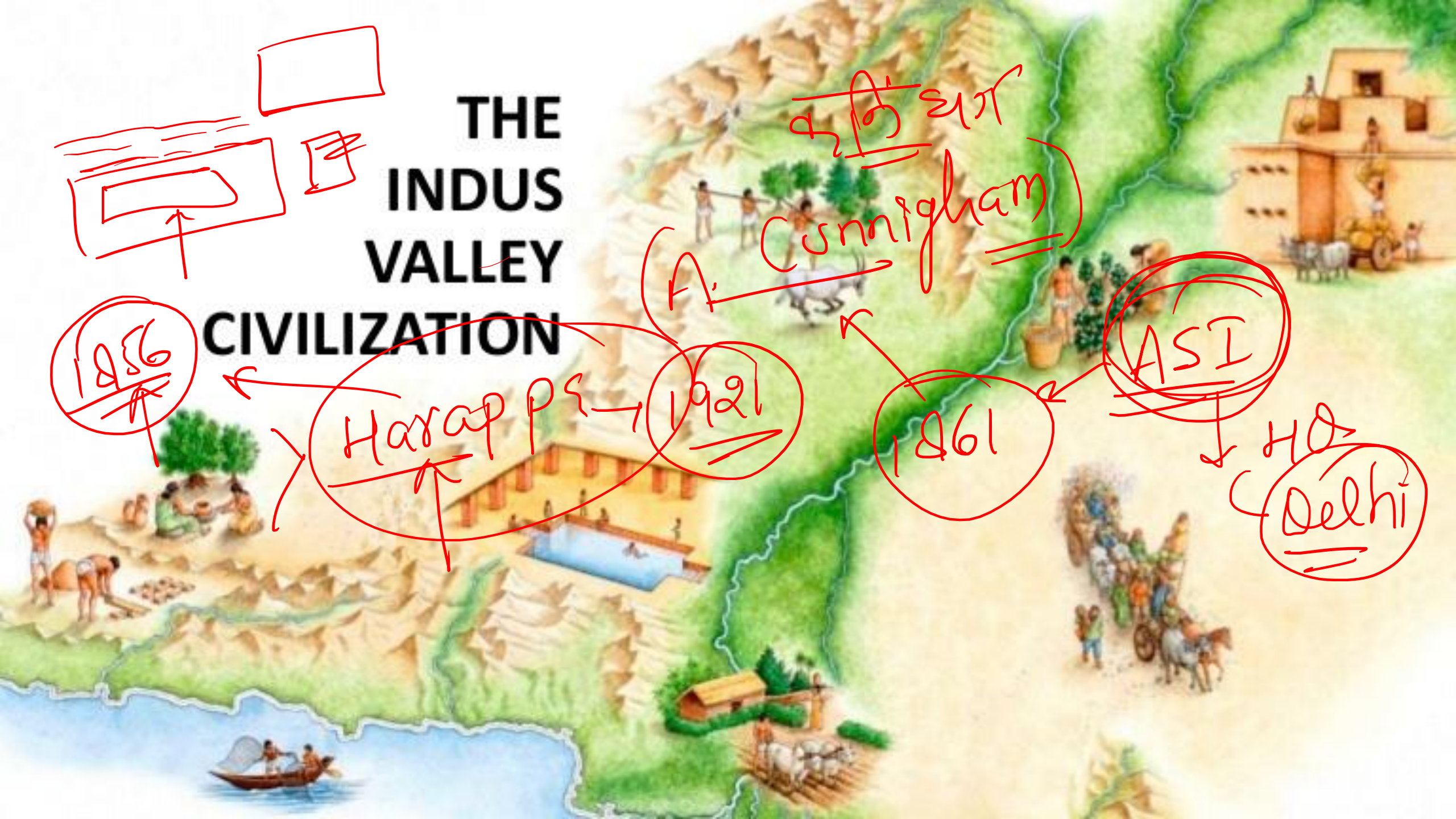
Harappan → 1921

अभिज्ञान
(A. Cunningham)

ASI

1861



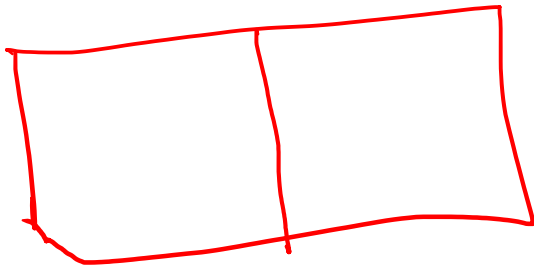
HO
Delhi



What was special about these cities?

Many of these cities were divided into two or more parts. Usually, the part to the west was smaller but higher. Archaeologists describe this as the citadel. Generally, the part to the east was larger but lower. This is called the lower town. Very often walls of baked brick were built around each part.

The bricks were so well baked that they have lasted for thousands of years. The bricks were laid in an interlocking pattern and that made the walls strong.



Cities ⇒

2 parts

West → fort → shield

- Hk. TC
- Small Tree
- Large Houses

East

Lower town

Large Area


Small Houses

सामान्य
लोग

Rulers


21149

Exceptions →




→ whole Town was
surrounded by

• Lothal & Surkolda



No Citadel



Citadel

→ Chanhudaro चण्डूदरी
↳ No Citadel दुर्ग

→ Dholavira (दुर्ग) Town was divided in
3 Parks नद्या
दोलविरा
↳ कुआ well
लक्ष्मी

W		E
---	--	---

7 material

→

Baked Bricks

पूरी ईंट

इन शहरों के बारे में क्या खास था? इनमें से कई शहरों को दो या दो से अधिक हिस्सों में बांटा गया था। आमतौर पर, पश्चिम का हिस्सा छोटा लेकिन अधिक था। पुरातत्वविदों ने इसे बताया किला। आमतौर पर, पूर्व का हिस्सा बड़ा लेकिन कम था। इसे निचला शहर कहा जाता है। अक्सर प्रत्येक भाग के चारों ओर बैकड ईंट की दीवारें बनाई जाती थीं। ईंटें इतनी अच्छी तरह से बेक की गई थीं कि वे हजारों साल तक चली हैं। ईंटों को इंटरलॉकिंग पैटर्न में रखा गया था और इससे दीवारें मजबूत हो गईं।

In some cities, special buildings were constructed on the citadel. For example, in Mohenjodaro, a very special tank, which archaeologists call the Great Bath, was built in this area.

This was lined with bricks, coated with plaster, and made water-tight with a layer of natural tar. There were steps leading down to it from two sides, while there were rooms on all sides. Water was probably brought in from a well, and drained out after use. Perhaps important people took a dip in this tank on special occasions.

कुछ शहरों में गढ़ पर विशेष भवनों का निर्माण किया गया। उदाहरण के लिए, मोहनजोदड़ो में, एक बहुत ही विशेष टैंक, जिसे पुरातत्वविद् ग्रेट बाथ कहते हैं, इस क्षेत्र में बनाया गया था। यह ईंटों के साथ लाइन में खड़ा था, प्लास्टर के साथ लेपित, और प्राकृतिक तारकोल की एक परत के साथ पानी तंग कर दिया। वहां दो तरफ से यह करने के लिए नीचे अग्रणी कदम थे, जबकि वहां सभी पक्षों पर कमरे थे। पानी शायद एक कुएं से लाया गया था, और उपयोग के बाद बाहर सूखा। शायद महत्वपूर्ण लोगों ने विशेष अवसरों पर इस टैंक में डुबकी लगाई।