

विकारण खण्ड- हरहुआ

क्र.सं	क्षेत्र पंचायत में सम्मिलित ग्राम पंचायतों के नाम	प्रादेशिक निर्वाचन क्षेत्र का विवरण		प्रादेशिक निर्वाचन क्षेत्र में सम्मिलित क्षेत्र का विवरण	स्थानों के आवंटन का विवरण												
		कमांक	विवरण		अनुसूचित जन जातियों की स्थियां	अनुसूचित जन जातियां	अनुसूचित जातियों की स्थियां	अनुसूचित जातियां	पिछड़े वर्ग की स्थियां	पिछड़ा वर्ग	स्त्रियां	अनारक्षित					
1	चक्का	3	4	5	6	7	8	9	10	11	12	13					
1	चक्का	हरहुआ-87		चक्का वार्ड संख्या 1-11 तक	STL	-	-	-	-	-	-	-	-				
2	शिवरामपुर-2	हरहुआ-23		शिवरामपुर वार्ड संख्या 9-15 तक	-	-	SCL	-	-	-	-	-	-				
3	दशनीपुर	हरहुआ-43		दशनीपुर वार्ड संख्या 1-13 तक	-	-	SCL	-	-	-	-	-	-				
4	औसानपुर, बेरवा	हरहुआ-93		औसानपुर वार्ड संख्या 13-15 तक, बेरवा वार्ड संख्या 1-11 तक	-	-	SCL	-	-	-	-	-	-				
5	भगवानपुर	हरहुआ-42		भगवानपुर वार्ड संख्या 1-13 तक	-	-	SCL	-	-	-	-	-	-				
6	औरा	हरहुआ-52		औरा वार्ड संख्या 1-9 तक	-	-	SCL	-	-	-	-	-	-				
7	पुआरीकला-5	हरहुआ-65		पुआरीकला वार्ड संख्या 13-15 तक	-	-	SCL	-	-	-	-	-	-				
8	राजापुर	हरहुआ-10		राजापुर वार्ड संख्या 1-10 तक	-	-	-	SC	-	-	-	-	-				
9	पलहीपट्टी, भैठौली	हरहुआ-13		पलहीपट्टी वार्ड संख्या 11-13 तक, भैठौली वार्ड संख्या 1-11	-	-	-	SC	-	-	-	-	-				
10	भोपापुर-1	हरहुआ-16		भोपापुर वार्ड संख्या 1-8 तक	-	-	-	SC	-	-	-	-	-				
11	भटपुरवाकला, भोहर	हरहुआ-27		भटपुरवाकला वार्ड संख्या 5-11 तक, भोहर वार्ड संख्या 11-15	-	-	-	SC	-	-	-	-	-				
12	सभईपुर	हरहुआ-41		सभईपुर वार्ड संख्या 1-13 तक	-	-	-	SC	-	-	-	-	-				
13	गहनी	हरहुआ-58		गहनी वार्ड संख्या 1-11 तक	-	-	-	SC	-	-	-	-	-				
14	पुआरीखुर्द-1	हरहुआ-59		पुआरीखुर्द वार्ड संख्या 1-8 तक	-	-	-	SC	-	-	-	-	-				
15	वेदी	हरहुआ-66		वेदी वार्ड संख्या 1-11 तक	-	-	-	SC	-	-	-	-	-				
16	इन्द्रवार, माधोपुर	हरहुआ-71		इन्द्रवार वार्ड संख्या 1-11 तक, माधोपुर वार्ड संख्या 6-11 तक	-	-	-	SC	-	-	-	-	-				
17	माधोपुर, रैसीपट्टी	हरहुआ-72		रैसीपट्टी वार्ड संख्या 1-11 तक, माधोपुर वार्ड संख्या 1-5 तक	-	-	-	SC	-	-	-	-	-				
18	दासेपुर	हरहुआ-79		दासेपुर वार्ड संख्या 7-15 तक	-	-	-	SC	-	-	-	-	-				
19	करोमा	हरहुआ-90		करोमा वार्ड संख्या 4-13 तक	-	-	-	SC	-	-	-	-	-				

बहायक विकास अधिकारी (पं०)  
विकास खण्ड-हरहुआ  
वाराणसी

खण्ड विकास अधिकारी  
हरहुआ, वाराणसी


जिला पंचायत वाराणसी  
अपर मुख्य अधिकारी  
विकास खण्ड वाराणसी


क्षेत्र पंचायत के स्थानों (सदस्यों) के आरक्षण का आवंटन



प्रारूप-3

जनपद- वाराणसी

क्र० सं०	क्षेत्र पंचायत में सम्मिलित ग्राम पंचायतों के नाम	प्रादेशिक निर्वाचन क्षेत्र का विवरण		प्रादेशिक निर्वाचन क्षेत्र में सम्मिलित क्षेत्र का विवरण	स्थानों के आवंटन का विवरण							
		कमाक	विवरण		अनुसूचित जन जातियों की स्थियां	अनुसूचित जन जातियां	अनुसूचित जातियों की स्थियां	अनुसूचित जातियां	पिछड़े वर्ग की स्थियां	पिछड़ा वर्ग	स्थियां	अनारक्षित
1	2	3	4	5	6	7	8	9	10	11	12	13
20	जैपार	हरदुआ-37		जैपार वार्ड संख्या 1-11 तक	-	-	-	-	OBCL	-	-	-
21	सुतवलपुर, भीमी	हरदुआ-39		सुतवलपुर वार्ड संख्या 1-11 तक, भीमी वार्ड संख्या 1-2 तक	-	-	-	-	OBCL	-	-	-
22	चौका, नकछेदपुर,	हरदुआ-45		चौका वार्ड संख्या 10-13 तक, नकछेदपुर वार्ड संख्या 1-4 तक,	-	-	-	-	OBCL	-	-	-
23	अटंसुआ-1	हरदुआ-50		अटंसुआ वार्ड संख्या 1-6 तक	-	-	-	-	OBCL	-	-	-
24	अटंसुआ-2	हरदुआ-51		अटंसुआ वार्ड संख्या 7-12 तक	-	-	-	-	OBCL	-	-	-
25	दीरापट्टी	हरदुआ-69		दीरापट्टी वार्ड संख्या 4-15 तक	-	-	-	-	OBCL	-	-	-
26	पुरवपुर	हरदुआ-70		पुरवपुर वार्ड संख्या 1-13 तक	-	-	-	-	OBCL	-	-	-
27	मोहनपुर	हरदुआ-74		मोहनपुर वार्ड संख्या 1-11 तक	-	-	-	-	OBCL	-	-	-
28	गोकुलपुर, भटौली	हरदुआ-95		गोकुलपुर वार्ड संख्या 10-13 तक, भटौली वार्ड संख्या 11-15	-	-	-	-	OBCL	-	-	-

  
 प्रमुख विकास अधिकारी (पं०)  
 विकास खण्ड-हरदुआ  
 वाराणसी

  
 खण्ड विकास अधिकारी  
 हरदुआ, वाराणसी

  
  
 प्रमुख विकास अधिकारी  
 जनपद वाराणसी  
 उपर मुख्यालय  
 विकास खण्ड-हरदुआ  
 वाराणसी

क्र.सं.	क्षेत्र पंचायत में सम्मिलित ग्राम पंचायतों के नाम	प्रादेशिक निर्वाचन क्षेत्र का विवरण				स्थानों के आवंटन का विवरण												
		कमाक	विवरण	विबरण	विबरण	अनुसूचित जन जातियों की स्थियां	अनुसूचित जन जातियां	अनुसूचित जातियों की स्थियां	अनुसूचित जातियां	पिछड़े वर्ग की स्थियां	पिछड़ा वर्ग	स्थियां	अनारक्षित					
1	2	3	4	5	6	7	8	9	10	11	12	13						
29	गोसाईपुर मोहांव-4	हरहुआ-4		गोसाईपुर मोहांव वार्ड संख्या 10-12 तक	-	-	-	-	-	OBC	-	-						
30	गोसाईपुर मोहांव, तेवर	हरहुआ-5		गोसाईपुर मोहांव वार्ड संख्या 13-15 तक, तेवर वार्ड संख्या 1-2	-	-	-	-	-	OBC	-	-						
31	रामगांव	हरहुआ-9		रामगांव वार्ड संख्या 1-13 तक	-	-	-	-	-	OBC	-	-						
32	शिवरामपुर-1	हरहुआ-22		शिवरामपुर वार्ड संख्या 1-8 तक	-	-	-	-	-	OBC	-	-						
33	उदयपुर-2	हरहुआ-34		उदयपुर वार्ड संख्या 7-12 तक	-	-	-	-	-	OBC	-	-						
34	उदयपुर, आदमपुर	हरहुआ-35		उदयपुर वार्ड संख्या 13-15 तक, आदमपुर वार्ड संख्या 1-5 तक	-	-	-	-	-	OBC	-	-						
35	धमहापुर	हरहुआ-40		धमहापुर वार्ड संख्या 1-11 तक	-	-	-	-	-	OBC	-	-						
36	मुर्दाहा-2	हरहुआ-49		मुर्दाहा वार्ड संख्या 9-15 तक	-	-	-	-	-	OBC	-	-						
37	पुआरीखुर्द-2	हरहुआ-60		पुआरीखुर्द वार्ड संख्या 9-15 तक	-	-	-	-	-	OBC	-	-						
38	पलियाशामपुर	हरहुआ-67		पलियाशामपुर वार्ड संख्या 1-11 तक	-	-	-	-	-	OBC	-	-						
39	वहोरीपुर	हरहुआ-73		वहोरीपुर वार्ड संख्या 1-11 तक	-	-	-	-	-	OBC	-	-						
40	सिंहपुर, दासेपुर	हरहुआ-78		सिंहपुर वार्ड संख्या 13-15 तक, दासेपुर वार्ड संख्या 1-6 तक	-	-	-	-	-	OBC	-	-						
41	भगतपुर	हरहुआ-82		भगतपुर वार्ड संख्या 1-13 तक	-	-	-	-	-	OBC	-	-						
42	गडवा, सरायकाजी	हरहुआ-84		गडवा वार्ड संख्या 1-11 तक, सरायकाजी वार्ड संख्या 14-15 तक	-	-	-	-	-	OBC	-	-						
43	हरहुआ, कोईराजपुर	हरहुआ-86		हरहुआ वार्ड संख्या 10-13 तक, कोईराजपुर वार्ड संख्या 1-3 तक	-	-	-	-	-	OBC	-	-						
44	कोईराजपुर	हरहुआ-88		कोईराजपुर वार्ड संख्या 4-10 तक	-	-	-	-	-	OBC	-	-						
45	कोईरान	हरहुआ-97		कोईरान वार्ड संख्या 1-10 तक	-	-	-	-	-	OBC	-	-						
46	अहिरान	हरहुआ-100		अहिरान वार्ड संख्या 1-13 तक	-	-	-	-	-	OBC	-	-						

क्षेत्र पंचायत विकास अधिकारी (पं०)

वाराणसी

विकास अधिकारी

हरहुआ, वाराणसी

जनपद पंचायत विकास अधिकारी

वाराणसी

अपर मुख्य अधिकारी

वाराणसी

वाराणसी

क0 सं0	क्षेत्र पंचायत में सम्मिलित ग्राम पंचायतों के नाम	प्रादेशिक निर्वाचन क्षेत्र का विवरण			प्रादेशिक निर्वाचन क्षेत्र में सम्मिलित क्षेत्र का विवरण	स्थानों के आवंटन का विवरण										
		क्रमांक	विवरण	विवरण		ग्रामपंचायतों के वार्ड सं०.....से ग्रामपंचायतों के वार्ड सं०.....तक	अनुसूचित जन जातियों की स्थियां	अनुसूचित जन जातियां	अनुसूचित जातियों की स्थियां	अनुसूचित जातियां	खिड़के वर्ग की स्थियां	खिड़का वर्ग	स्थियां	अनारक्षित		
1	2	3	4	5	6	7	8	9	10	11	12	13				
47	तेवर-2	हरहुआ-7		तेवर वार्ड संख्या 7-10 तक	-	-	-	-	-	-	L	-				
48	तेवर-3	हरहुआ-8		तेवर वार्ड संख्या 11-15 तक	-	-	-	-	-	-	L	-				
49	राजापुर, गुरवट	हरहुआ-11		राजापुर वार्ड संख्या 11-13 तक, गुरवट वार्ड संख्या 1-11 तक	-	-	-	-	-	-	L	-				
50	गोसाईपुर, महदेपुर	हरहुआ-14		गोसाईपुर वार्ड संख्या 1-11 तक, महदेपुर वार्ड संख्या 1-5 तक	-	-	-	-	-	-	L	-				
51	सुलेनापुर	हरहुआ-21		सुलेनापुर वार्ड संख्या 1-13 तक	-	-	-	-	-	-	L	-				
52	उदयपुर-1	हरहुआ-33		उदयपुर वार्ड संख्या 1-6 तक	-	-	-	-	-	-	L	-				
53	गौमी	हरहुआ-38		गौमी वार्ड संख्या 3-13 तक	-	-	-	-	-	-	L	-				
54	चौका	हरहुआ-44		चौका वार्ड संख्या 1-9 तक	-	-	-	-	-	-	L	-				
55	आयर-1	हरहुआ-55		आयर वार्ड संख्या 1-5 तक	-	-	-	-	-	-	L	-				
56	आयर-2	हरहुआ-56		आयर वार्ड संख्या 6-10 तक	-	-	-	-	-	-	L	-				
57	पुआरीकला-3	हरहुआ-63		पुआरीकला वार्ड संख्या 7-9 तक	-	-	-	-	-	-	L	-				
58	पुआरीकला-4	हरहुआ-64		पुआरीकला वार्ड संख्या 10-12 तक	-	-	-	-	-	-	L	-				
59	प्रतापट्टी, सिहापुर	हरहुआ-75		प्रतापट्टी वार्ड संख्या 1-11 तक, सिहापुर वार्ड संख्या 1-2 तक	-	-	-	-	-	-	L	-				
60	सिहापुर	हरहुआ-77		सिहापुर वार्ड संख्या 3-12 तक	-	-	-	-	-	-	L	-				
61	चन्दीपट्टी, सरायकाजी	हरहुआ-80		चन्दीपट्टी वार्ड संख्या 1-11 तक, सरायकाजी वार्ड संख्या 1-4 तक	-	-	-	-	-	-	L	-				
62	सरायकाजी	हरहुआ-81		सरायकाजी वार्ड संख्या 5-13 तक	-	-	-	-	-	-	L	-				
63	कोईराजपुर, करोमा	हरहुआ-89		कोईराजपुर वार्ड संख्या 11-15 तक, करोमा वार्ड संख्या 1-3 तक	-	-	-	-	-	-	L	-				
64	औसानपुर	हरहुआ-92		औसानपुर वार्ड संख्या 3-12 तक	-	-	-	-	-	-	L	-				

नदीय विकास अधिकारी (पं०)

विकास खण्ड-हरहुआ  
वाराणसी

खण्ड विकास अधिकारी

हरहुआ, वाराणसी

जिला पंचायत का आधिकारिक  
कार्यालय

अपर मुख्य अधिकारी  
जिला पंचायत, वाराणसी  
विकास खण्ड-हरहुआ  
वाराणसी

प्रारूप-3  
क्षेत्र पंचायत के स्थानों (सदस्यों) के आरक्षण का आवंटन

विकास खण्ड- हरहुआ

जनपद- वाराणसी

क्र.सं.	क्षेत्र पंचायत में सम्मिलित ग्राम पंचायतों के नाम	प्रादेशिक निर्वाचन क्षेत्र का विवरण			प्रादेशिक निर्वाचन क्षेत्र में सम्मिलित क्षेत्र का विवरण	स्थानों के आवंटन का विवरण						
		कमांक	विवरण	विवरण		अनुसूचित जन जातियों की स्थियां	अनुसूचित जन जातियां	अनुसूचित जातियों की स्थियां	अनुसूचित जातियां	पिछड़े वर्ग पिछड़ा वर्ग की स्थियां	पिछड़ा वर्ग	रिजर्व
1	2	3	4	5	6	7	8	9	10	11	12	13
65	गोसाईपुर मोहांव-1	हरहुआ-1		गोसाईपुर मोहांव वार्ड संख्या 1-3 तक	-	-	-	-	-	-	-	UR
66	गोसाईपुर मोहांव-2	हरहुआ-2		गोसाईपुर मोहांव वार्ड संख्या 4-6 तक	-	-	-	-	-	-	-	UR
67	गोसाईपुर मोहांव-3	हरहुआ-3		गोसाईपुर मोहांव वार्ड संख्या 7-9 तक	-	-	-	-	-	-	-	UR
68	तेवर-1	हरहुआ-6		तेवर वार्ड संख्या 3-6 तक	-	-	-	-	-	-	-	UR
69	पलहीपट्टी	हरहुआ-12		पलहीपट्टी वार्ड संख्या 1-10 तक	-	-	-	-	-	-	-	UR
70	महदेपुर, सरैया	हरहुआ-15		महदेपुर वार्ड संख्या 6-11 तक, सरैया वार्ड संख्या 1-11 तक	-	-	-	-	-	-	-	UR
71	भोपापुर-2	हरहुआ-17		भोपापुर वार्ड संख्या 9-15 तक	-	-	-	-	-	-	-	UR
72	गहुरा-1	हरहुआ-18		गहुरा वार्ड संख्या 1-8 तक	-	-	-	-	-	-	-	UR
73	गहुरा-2	हरहुआ-19		गहुरा वार्ड संख्या 9-15 तक	-	-	-	-	-	-	-	UR
74	अहिसौली	हरहुआ-20		अहिसौली वार्ड संख्या 1-11 तक	-	-	-	-	-	-	-	UR
75	काकलपुर-1	हरहुआ-24		काकलपुर वार्ड संख्या 1-10 तक	-	-	-	-	-	-	-	UR
76	काकलपुर, कुसौली	हरहुआ-25		काकलपुर वार्ड संख्या 11-13 तक, कुसौली वार्ड संख्या 1-11 तक	-	-	-	-	-	-	-	UR
77	जमुनीपुर, भटपुरवाकला	हरहुआ-26		जमुनीपुर वार्ड संख्या 1-11 तक, भटपुरवाकला वार्ड संख्या 1-4 तक	-	-	-	-	-	-	-	UR
78	भोहर	हरहुआ-28		भोहर वार्ड संख्या 1-10 तक	-	-	-	-	-	-	-	UR
79	कोहंसी	हरहुआ-29		कोहंसी वार्ड संख्या 1-13 तक	-	-	-	-	-	-	-	UR
80	वलुआ-1	हरहुआ-30		वलुआ वार्ड संख्या 1-8 तक	-	-	-	-	-	-	-	UR
81	वलुआ-2	हरहुआ-31		वलुआ वार्ड संख्या 9-15 तक	-	-	-	-	-	-	-	UR
82	चन्दापुर	हरहुआ-32		चन्दापुर वार्ड संख्या 1-13 तक	-	-	-	-	-	-	-	UR
83	आदमपुर	हरहुआ-36		आदमपुर वार्ड संख्या 6-15 तक	-	-	-	-	-	-	-	UR
84	नकछेदपुर	हरहुआ-46		नकछेदपुर वार्ड संख्या 5-13 तक	-	-	-	-	-	-	-	UR
85	बेलवारिया	हरहुआ-47		बेलवारिया वार्ड संख्या 1-11 तक	-	-	-	-	-	-	-	UR

क्षेत्र पंचायत विकास अधिकारी (पंच)

विकास खण्ड-हरहुआ

वाराणसी

विकास अधिकारी

हरहुआ, वाराणसी

जिला पंचायत

वाराणसी

विकास अधिकारी

वाराणसी

विकास खण्ड- हरहुआ

प्रारूप-3  
क्षेत्र पंचायत के स्थानों (सदस्यों) के आरक्षण का आवंटन

जनपद- वाराणसी

क्र०	क्षेत्र पंचायत में सम्मिलित ग्राम पंचायतों के नाम	प्रारंभिक निर्वाचन क्षेत्र का विवरण				स्थानों के आवंटन का विवरण							
		क्रमांक	विवरण	ग्रा0प0.....के वार्ड सं०.....से ग्रा0प0.....के वार्ड सं०.....तक	ग्रा0प0.....के वार्ड सं०.....तक	अनुसूचित जन जातियों की स्थियां	अनुसूचित जन जातियां	अनुसूचित जातियों की स्थियां	अनुसूचित जातियां	पिछड़े वर्ग की स्थियां	पिछड़ा वर्ग	स्त्रियां	अनारक्षित
1	2	3	4	5	6	7	8	9	10	11	12	13	
86	मुर्दहा-1	हरहुआ-48		मुर्दहा वार्ड संख्या 1-8 तक	-	-	-	-	-	-	-	UR	
87	देनीपुर	हरहुआ-53		देनीपुर वार्ड संख्या 1-11 तक	-	-	-	-	-	-	-	UR	
88	देनीपुर, औरा, अटसुआ	हरहुआ-54		देनीपुर वार्ड संख्या 12-13 तक, औरा वार्ड संख्या 10-13 तक,	-	-	-	-	-	-	-	UR	
89	आयर-3	हरहुआ-57		आयर वार्ड संख्या 11-15 तक	-	-	-	-	-	-	-	UR	
90	पुआरीकला-1	हरहुआ-61		पुआरीकला वार्ड संख्या 1-3 तक	-	-	-	-	-	-	-	UR	
91	पुआरीकला-2	हरहुआ-62		पुआरीकला वार्ड संख्या 4-6 तक	-	-	-	-	-	-	-	UR	
92	नौनौटी, बीरापट्टी	हरहुआ-68		नौनौटी वार्ड संख्या 1-11 तक, बीरापट्टी वार्ड संख्या 1-3 तक	-	-	-	-	-	-	-	UR	
93	वाजिदपुर	हरहुआ-76		वाजिदपुर वार्ड संख्या 1-13 तक	-	-	-	-	-	-	-	UR	
94	भेलखा	हरहुआ-83		भेलखा वार्ड संख्या 1-11 तक	-	-	-	-	-	-	-	UR	
95	हरहुआ	हरहुआ-85		हरहुआ वार्ड संख्या 1-9 तक	-	-	-	-	-	-	-	UR	
96	अनौरा, औसानपुर	हरहुआ-91		अनौरा वार्ड संख्या 1-11 तक, औसानपुर वार्ड संख्या 1-2 तक	-	-	-	-	-	-	-	UR	
97	गोकुलपुर	हरहुआ-94		गोकुलपुर वार्ड संख्या 1-9 तक	-	-	-	-	-	-	-	UR	
98	भटौली	हरहुआ-96		भटौली वार्ड संख्या 1-10 तक	-	-	-	-	-	-	-	UR	
99	कोईरान, चमांव	हरहुआ-98		कोईरान वार्ड संख्या 11-13 तक, चमांव वार्ड संख्या 1-11 तक	-	-	-	-	-	-	-	UR	
100	परियमपुर	हरहुआ-99		परियमपुर वार्ड संख्या 1-13 तक	-	-	-	-	-	-	-	UR	

नगरपालिका विकास अधिकारी (सं०)  
विकास खण्ड-हरहुआ  
नारायणजी

खण्ड विकास अधिकारी  
हरहुआ, वाराणसी

जिला पंचायत विकास अधिकारी  
वाराणसी

अपर मुख्य अधिकारी विकास  
जिला पंचायत, वाराणसी  
द्वारा