

ग्रामपंच-3  
क्षेत्र पंचायत के स्थानों (सदस्यों) के आरक्षण का आवंटन

जनपद-वाराणसी

प्रदेशिक निर्वाचन क्षेत्र में सम्मिलित क्षेत्र का विवरण

क्षेत्र पंचायत-चौलापुर  
स्थानों के आवंटन का विवरण

क्र० सं०	क्षेत्र पंचायत में सम्मिलित ग्राम पंचायतों के नाम	प्रदेशिक निर्वाचन क्षेत्र का विवरण	नाम	प्रदेशिक निर्वाचन क्षेत्र में सम्मिलित क्षेत्र का विवरण		अनुसूचित जातियों की संख्या	अनुसूचित जाति	अनुसूचित जातियों की संख्या	अनुसूचित जाति	पिछड़े वर्ग की संख्या	पिछड़ा वर्ग	संख्या	अनारक्षित
				ग्राम पंच० ..... के वार्ड संख्या ..... से	ग्राम पंच० ..... के वार्ड संख्या ..... तक								
1	चरकहरी	14	चौ० 14 परतकहीं	5	6	STL	7	8	9	10	11	12	13
2	राजवाडी	5	ग्राम० राजवाडी के वार्ड सं० 1 से 6 तक	-	-	-	-	SCL	-	-	-	-	-
3	गरखाली	19	ग्राम० गरखाली के वार्ड सं० 1 से 12 तक	-	-	-	-	SCL	-	-	-	-	-
4	धारहरा	25	ग्राम० धारहरा के वार्ड सं० 9 से 10 तक	-	-	-	-	SCL	-	-	-	-	-
5	देला	33	ग्राम० देला के वार्ड सं० 11 से 15 एव ग्राम 40 ताला वार्ड सं० 1 से 4 तक	-	-	-	-	SCL	-	-	-	-	-
6	उधारापुर	40	ग्राम० उधारापुर के वार्ड सं० 1 से 11 तक	-	-	-	-	SCL	-	-	-	-	-
7	फरकपुर	64	ग्राम० फरकपुर के वार्ड सं० 1 से 9	-	-	-	-	SCL	-	-	-	-	-
8	हाजीपुर	35	ग्राम० हाजीपुर के वार्ड सं० 1 से 9 तक	-	-	-	-	SCL	-	-	-	-	-
9	बखाली	89	ग्राम० बखाली के वार्ड सं० 6 से 14 तक एव बखाली 1 से 11 तक	-	-	-	-	SCL	-	-	-	-	-
10	बरखामपुर	111	ग्राम० बरखामपुर के वार्ड सं० 1 से 11 तक	-	-	-	-	SCL	-	-	-	-	-
11	नन्दराकला	4	ग्राम० नन्दराकला के वार्ड सं० 1 से 11 तक एव ग्राम० राजवाडी का वार्ड 15	-	-	-	-	SC	-	-	-	-	-
12	राजवाडी	6	ग्राम० राजवाडी के वार्ड सं० 7 से 12 तक	-	-	-	-	SC	-	-	-	-	-
13	भगवानपुर	7	ग्राम 40 राजवाडी के वार्ड सं० 13 से 14 एव ग्राम० भगवानपुर के वार्ड सं० 1 से 11 तक एव सरैया वार्ड 13	-	-	-	-	SC	-	-	-	-	-
14	गरखाली	18	ग्राम० गरखाली के वार्ड सं० 1 से 6 तक	-	-	-	-	SC	-	-	-	-	-
15	धारहरा	23	ग्राम० धारहरा के वार्ड सं० 5 से 6 तक	-	-	-	-	SC	-	-	-	-	-
16	धारहरा	27	ग्राम० धारहरा के वार्ड सं० 8 से 14	-	-	-	-	SC	-	-	-	-	-
17	खरहरा	56	ग्राम० खरहरा के वार्ड सं० 1 से 11 तक एव सिद्धपुर वार्ड सं० 11 तक	-	-	-	-	SC	-	-	-	-	-
18	हरदासीपुर	47	ग्राम० हरदासीपुर के वार्ड सं० 1 से 13	-	-	-	-	SC	-	-	-	-	-
19	महरपुर	54	ग्राम० महरपुर के वार्ड सं० 5 से 13 एव दाऊदपुर वार्ड सं० 1 से 3 तक	-	-	-	-	SC	-	-	-	-	-
20	दिसौरा	60	ग्राम० दिसौरा के वार्ड सं० 5 से 13 तक एव देवीपुरवाला वार्ड सं० 1 से 4 तक	-	-	-	-	SC	-	-	-	-	-
21	कपसा	63	ग्राम० कपसा के वार्ड सं० 1 से 11	-	-	-	-	SC	-	-	-	-	-
22	धरसीना	84	ग्राम० धरसीना के वार्ड सं० 11 से 15	-	-	-	-	SC	-	-	-	-	-

सहायक विक्रम अधिकारी (पंच) खण्ड विकास अधिकारी  
चौलापुर-वाराणसी

किला पंचायत राज अधिकारी  
वाराणसी


अपर मुख्य अधिकारी विकास  
किला पंचायत, वाराणसी  
वाराणसी  
विलाधिकारी  
वाराणसी








**प्रारूप-3**  
**क्षेत्र पंचायत के स्थानों (सदस्यों) के आस्थापन का आवंटन**


क्र. सं.	क्षेत्र पंचायत में सम्मिलित ग्राम पंचायतों के नाम	प्रदेशिक निर्वाचन क्षेत्र का विवरण	नाम	जनपद-वाराणसी		क्षेत्र पंचायत-बोलापुर									
				प्रदेशिक निर्वाचन क्षेत्र में सम्मिलित क्षेत्र का विवरण		स्थानों के आवंटन का विवरण									
				श्री 40	श्री 40 के वर्ड संख्या	अनुसूचित जाति की रिक्त	अनुसूचित जाति	अनुसूचित जाति की रिक्त	अनुसूचित जाति	श्री 9 वर्ड की रिक्त	श्री 9 वर्ड की रिक्त	श्री 10 वर्ड की रिक्त	श्री 10 वर्ड की रिक्त	श्री 11 वर्ड की रिक्त	श्री 11 वर्ड की रिक्त
1	2	3	4	5	6	7	8	9	10	11	12	13			
68	लक्ष्मीनगर	10	श्री 10 लक्ष्मीनगर	श्री 10 वर्ड सं. 1 से 2 तक एवं लक्ष्मीनगर वर्ड सं. 1 से 11 तक	-	-	-	-	-	-	-	-	-		
69	बलदुर्ग	114	श्री 114 बलदुर्ग-2	श्री 10 वर्ड सं. 1 से 13 तक एवं श्री 12 वर्ड सं. 1 से 13 तक	-	-	-	-	-	-	-	-	-		
70	सरेवा	8	श्री 8 सरेवा	श्री 10 वर्ड सं. 1 से 12 तक एवं श्री 14 एवं 15 कुकुवा	-	-	-	-	-	-	-	-			
71	श्रीनगर	94	श्री 94 श्रीनगर-2	श्री 10 वर्ड सं. 1 से 13	-	-	-	-	-	-	-	-			
72	सरेवा	62	श्री 62 सरेवा	श्री 10 वर्ड सं. 1 से 11	-	-	-	-	-	-	-	-			
73	बलदुर्ग	105	श्री 105 बलदुर्ग-2	श्री 10 वर्ड सं. 1 से 13	-	-	-	-	-	-	-	-			
74	सरेवा	101	श्री 101 सरेवा	श्री 10 वर्ड सं. 1 से 11	-	-	-	-	-	-	-	-			
75	कनारी	86	श्री 86 कनारी-2	श्री 10 वर्ड सं. 1 से 15	-	-	-	-	-	-	-	-			
76	गुराही	79	श्री 79 गुराही	श्री 10 वर्ड सं. 1 से 11 एवं श्री 10 वर्ड सं. 1 से 15	-	-	-	-	-	-	-	-			
77	श्री 2	2	श्री 2 कनारी-2	श्री 10 वर्ड सं. 1 से 10 तक	-	-	-	-	-	-	-	-			
78	बिस्मिलपुर	76	श्री 76 बिस्मिलपुर	श्री 10 वर्ड सं. 1 से 5 से 11 तक एवं श्री 10 वर्ड सं. 1 से 11 तक	-	-	-	-	-	-	-	-			
79	कुकुवा	9	श्री 9 कुकुवा	श्री 10 वर्ड सं. 1 से 3 से 13 तक	-	-	-	-	-	-	-	-			
80	नरनाही	16	श्री 16 नरनाही	श्री 10 वर्ड सं. 1 से 13 तक	-	-	-	-	-	-	-	-			
81	रायपुर	17	श्री 17 रायपुर	श्री 10 वर्ड सं. 1 से 13 तक	-	-	-	-	-	-	-	-			
82	श्री 20	20	श्री 20 श्री 20-1	श्री 10 वर्ड सं. 1 से 13 से 15 एवं श्री 15 वर्ड सं. 1 से 15 तक	-	-	-	-	-	-	-	-			
83	श्री 21	21	श्री 21 श्री 21-2	श्री 10 वर्ड सं. 1 से 2 तक	-	-	-	-	-	-	-	-			
84	श्री 22	22	श्री 22 श्री 22-3	श्री 10 वर्ड सं. 1 से 3 से 4 तक	-	-	-	-	-	-	-	-			
85	श्री 24	24	श्री 24 श्री 24-5	श्री 10 वर्ड सं. 1 से 7 से 8 तक	-	-	-	-	-	-	-	-			
86	श्री 28	28	श्री 28 श्री 28-1	श्री 10 वर्ड सं. 1 से 4 तक	-	-	-	-	-	-	-	-			
87	श्री 29	29	श्री 29 श्री 29-2	श्री 10 वर्ड सं. 1 से 5 से 8 तक	-	-	-	-	-	-	-	-			
88	श्री 30	30	श्री 30 श्री 30-3	श्री 10 वर्ड सं. 1 से 9 से 12 तक	-	-	-	-	-	-	-	-			
89	श्री 31	31	श्री 31 श्री 31-4	श्री 10 वर्ड सं. 1 से 13 से 15 तक एवं श्री 15 वर्ड सं. 1 से 11 तक	-	-	-	-	-	-	-	-			


 प्रकाश सिंह (श्री 40) क्षेत्र पंचायत अधिकारी  
 बोलपुर-वाराणसी


 प्रकाश सिंह (श्री 40) क्षेत्र पंचायत अधिकारी  
 बोलपुर-वाराणसी


 प्रकाश सिंह (श्री 40) क्षेत्र पंचायत अधिकारी  
 बोलपुर-वाराणसी


 प्रकाश सिंह (श्री 40) क्षेत्र पंचायत अधिकारी  
 बोलपुर-वाराणसी


 प्रकाश सिंह (श्री 40) क्षेत्र पंचायत अधिकारी  
 बोलपुर-वाराणसी

क्षेत्र पंचायत के स्थानों (सदरस्यो) के आरक्षण का आवंटन

जनपद-बाराणसी

क्षेत्र पंचायत-बोलापुर

स्थानों के आवंटन का विवरण

क्र० सं०	क्षेत्र पंचायत में सम्मिलित पंचायतों के नाम	प्रादेशिक निर्वाचन क्षेत्र का विवरण	नाम	प्रादेशिक निर्वाचन क्षेत्र में सम्मिलित क्षेत्र का विवरण	अनुसूचित जातियों की स्थिति	अनुसूचित जाति	अनुसूचित जातियों की स्थिति	अनुसूचित जाति	पिछड़े वर्ग की स्थिति	पिछड़ा वर्ग	स्थिति	अनारक्षित
1	2	3	4	5	6	7	8	9	10	11	12	13
90	हथियरकला	41	हथियरकला	प्रा०पं० उधोराणपुर वार्ड सं० 12 से 13 एव प्रा०पं० हथियरकला वार्ड सं० 5 से 13 तक	-	-	-	-	-	-	-	UR
91	बाबपुर	43	बाबपुर	प्रा०पं० बाबपुर वार्ड सं० 1 से 11 तक	-	-	-	-	-	-	-	UR
92	निवालीह	45	निवालीह-1	प्रा०पं० निवालीह वार्ड सं० 1 से 8 तक	-	-	-	-	-	-	-	UR
93	मदवा	50	मदवा	प्रा०पं० मदवा वार्ड सं० 1 से 13	-	-	-	-	-	-	-	UR
94	मंगोलेपुर	57	मंगोलेपुर	प्रा०पं० मंगोलेपुर वार्ड सं० 1 से 11 एव खरदली वार्ड सं० 12 से 13	-	-	-	-	-	-	-	UR
95	तालमकोट	58	तालमकोट	प्रा०पं० तालमकोट वार्ड सं० 1 से 11	-	-	-	-	-	-	-	UR
96	कैलापुर कला	61	कैलापुरकला	प्रा०पं० कैलापुरकला वार्ड सं० 5 से 11 तक एव कटारी वार्ड सं० 1 से 3 तक	-	-	-	-	-	-	-	UR
97	लखनपुर	62	लखनपुर	प्रा०पं० लखनपुर वार्ड सं० 1 से 11 एव कपिला वार्ड सं० 12 से 13	-	-	-	-	-	-	-	UR
98	पडवलपुर	65	पडवलपुर-2	प्रा०पं० पडवलपुर वार्ड सं० 10 से 13 एव कलारी वार्ड सं० 1 से 5	-	-	-	-	-	-	-	UR
99	कलारी	66	कलारी	प्रा०पं० कलारी वार्ड सं० 6 से 13 एव सुआरी वार्ड सं० 1 से 4	-	-	-	-	-	-	-	UR
100	जारीखरी	68	जारीखरी	प्रा०पं० जारीखरी वार्ड सं० 5 से 11 एव लारी वार्ड सं० 1 से 7 तक	-	-	-	-	-	-	-	UR
101	मोहनकोट	69	मोहनकोट	प्रा०पं० मोहनकोट वार्ड सं० 1 से 11 तक एव लारी वार्ड सं० 8 से 11 तक एव खणनपुर	-	-	-	-	-	-	-	UR
102	मथैया	72	मथैया-1	प्रा०पं० मथैया वार्ड सं० 11 से 13 एव मथैया वार्ड सं० 1 से 7	-	-	-	-	-	-	-	UR
103	मथैया	73	मथैया-2	प्रा०पं० मथैया वार्ड सं० 8 से 13 एव जगदीशपुर वार्ड सं० 1 से 3	-	-	-	-	-	-	-	UR
104	लखनपुर	77	लखनपुर	प्रा०पं० लखनपुर वार्ड सं० 1 से 13	-	-	-	-	-	-	-	UR
105	सदलीह	78	सदलीह	प्रा०पं० सदलीह वार्ड सं० 1 से 10	-	-	-	-	-	-	-	UR
106	देहपुर	81	देहपुर	प्रा०पं० देहपुर वार्ड सं० 3 से 13 तक	-	-	-	-	-	-	-	UR
107	धरलीना	82	धरलीना-1	प्रा०पं० धरलीना वार्ड सं० 1 से 5	-	-	-	-	-	-	-	UR
108	धरलीना	83	धरलीना-2	प्रा०पं० धरलीना वार्ड सं० 6 से 10	-	-	-	-	-	-	-	UR
109	टिकारी	90	टिकारी	प्रा०पं० टिकारी वार्ड सं० 1 से 11 एव शैलपुर वार्ड सं० 14 से 15	-	-	-	-	-	-	-	UR
110	शैलपुर	93	शैलपुर-1	प्रा०पं० शैलपुर वार्ड सं० 1 से 7	-	-	-	-	-	-	-	UR
111	मुनारी	96	मुनारी-1	प्रा०पं० मुनारी वार्ड सं० 1 से 5	-	-	-	-	-	-	-	UR
112	मुनारी	98	मुनारी-3	प्रा०पं० मुनारी वार्ड सं० 11 से 15	-	-	-	-	-	-	-	UR

सहायक विकास अधिकारी (पब्लिक विकास अधिकारी) बाराणसी

बोलापुर-बाराणसी

जिला पंचायत ग्राम आवंटन अधिकारी

अपर मुख्य अधिकारी

मुख्य अधिकारी

बाराणसी

क्षेत्र पंचायत के स्थानों (सदस्यों) के आरक्षण का आवंटन

जनपद-बाराणसी

क्षेत्र पंचायत-बोलापुर  
स्थानों के आवंटन का विवरण

क्र. सं०	क्षेत्र पंचायत में सम्मिलित ग्राम पंचायतों के नाम	प्रादेशिक निर्वाचन क्षेत्र का विवरण	नाम	प्रादेशिक निर्वाचन क्षेत्र में सम्मिलित क्षेत्र का विवरण		अनुजनजातियों की रिखा	अनुजन जाति	अनु जातियों की रिखा	अनुजाति	पिछड़े वर्ग की रिखा	पिछड़ा वर्ग	रिखा	अनारक्षित
				ग्राम पंचायतों के नाम	ग्राम पंचायतों के नाम								
1	2	3	4	5	6	7	8	9	10	11	12	13	
113	भारतपुरी	99	ग्राम 99 भारतपुरी	ग्राम 99 भारतपुरी वार्ड सं० 1 से 13	-	-	-	-	-	-	-	UR	
114	संकेतवाडी	102	ग्राम 102 संकेतवाडी-1	ग्राम 102 संकेतवाडी वार्ड सं० 1 से 9	-	-	-	-	-	-	-	UR	
115	संकेतपुर	104	ग्राम 104 संकेतपुर-1	ग्राम 104 संकेतपुर वार्ड सं० 1 से 6	-	-	-	-	-	-	-	UR	
116	डिलिमपुर	106	ग्राम 106 डिलिमपुर-1	ग्राम 106 डिलिमपुर वार्ड सं० 1 से 8	-	-	-	-	-	-	-	UR	
117	पंचनापुर	109	ग्राम 109 पंचनापुर-1	ग्राम 109 पंचनापुर वार्ड सं० 1 से 8	-	-	-	-	-	-	-	UR	
118	दादपुर	116	ग्राम 116 दादपुर-2	ग्राम 116 दादपुर वार्ड सं० 9 से 15	-	-	-	-	-	-	-	UR	
119	सुनुलपुर	117	ग्राम 117 सुनुलपुर	ग्राम 117 सुनुलपुर वार्ड सं० 1 से 10	-	-	-	-	-	-	-	UR	

प्रमुख अधिकारी (पंचायत विकास विभाग) बाराणसी

2/1

8

जिला पंचायत राज अधिकारी बाराणसी

अपर मुख्य अधिकारी जिला पंचायत, बाराणसी

मुख्य विकास अधिकारी बाराणसी

जिलाधिकारी बाराणसी